

COMUNE DI PIANEZZA
Provincia di TORINO

PIANO ESECUTIVO CONVENZIONATO
PER INTERVENTI DI LIBERA INIZIATIVA

ai sensi dell'art. 43, L.R. 56/77 e s.m.i.
Zona di P.R.G.C. per insediamenti produttivi
DC DP.36

I PROPRIETARI

GILI Giovanni
Soc. EDILSARA s.r.l.
ARCURI Guido
Soc. FASA s.a.s.
ROVEI Luigi Celeste
ROVEI Pierfelice
TABASSO Giuseppina

I PROGETTISTI



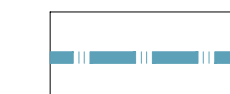

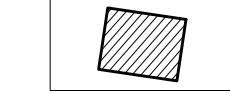


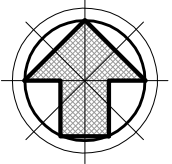
	Ing. TRUCCERO Marco
	Geom. TRUCCERO Carlo
Via IV Novembre n. 2 bis - 10044 Pianezza (TO) - Telefax 0119674819 - truccero@outlook.it		

Tavola
3

RILIEVI PLANOALTIMETRICI

-  AREA TERRITORIALE TOTALE DA P.R.G.C. ZONA DC DP.36
-  AREA TERRITORIALE DI ATTUAZIONE PARZIALE - Mq. 39.877
-  FABBRICATI ESISTENTI
-  POZZETTO FOGNATURA
-  PUNTO DI RILIEVO QUOTATO

N.B.: Il rilievo planialtimetrico generale è stato effettuato con stazione totale
e le superfici riportate calcolate mediante programma di elaborazione grafica



PLANIMETRIA DI RILIEVO PLANIALTIMETRICO
Scala 1:1000